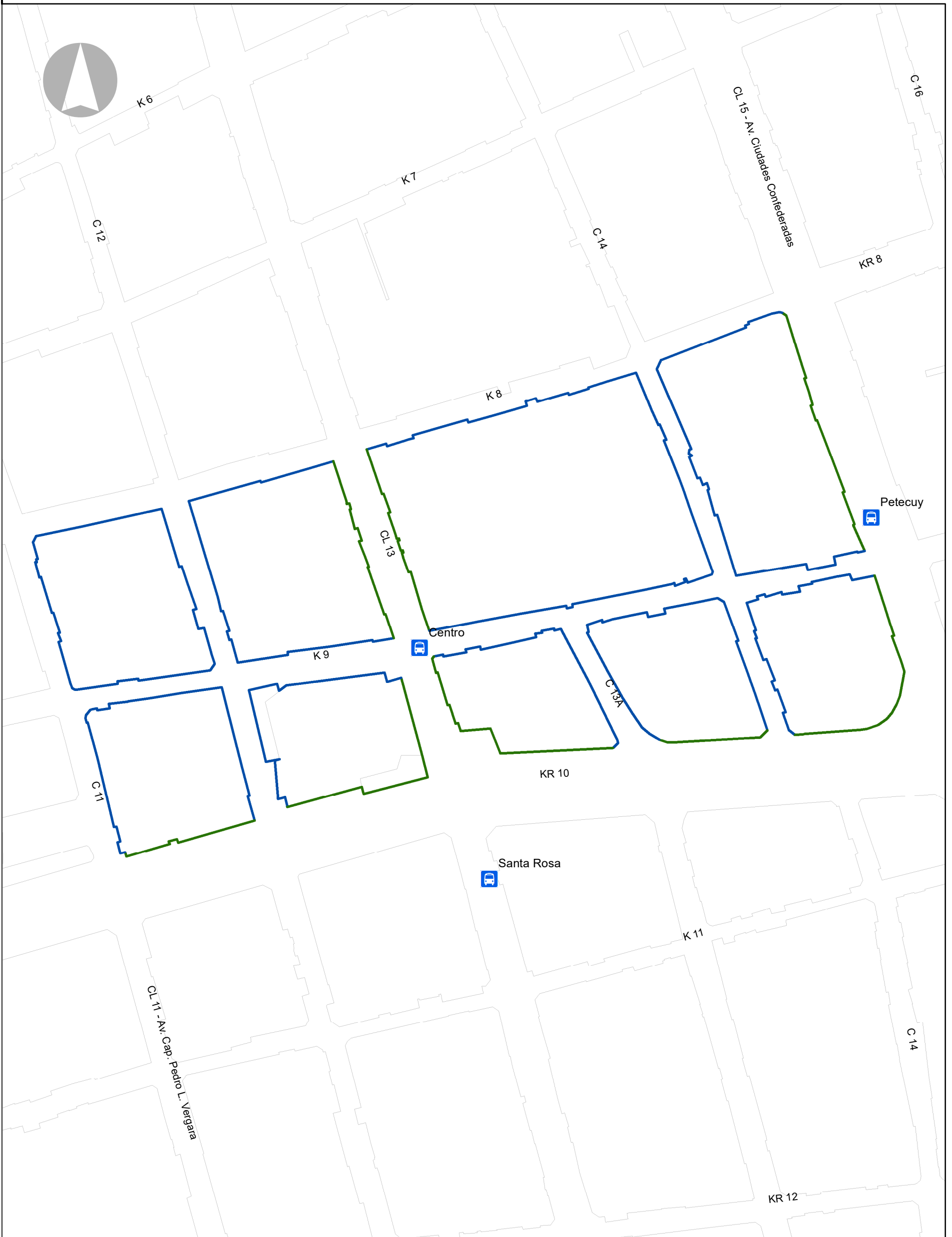




**DIMENSION DE ACERAS EN CENTRO HISTÓRICO
BARRIO EL CALVARIO**

1.060.622



1.060.622

<p align="center">LEYENDA</p> <p>Dimensión</p> <ul style="list-style-type: none"> — Amplia — Normal — Insuficiente <p> Estaciones SITM</p> <p> Manzanas</p> <p> Ríos</p>	<p>DEPARTAMENTO ADMINISTRATIVO DE PLANEACION MUNICIPAL</p> <p>PLAN INTEGRAL DE MOVILIDAD URBANA DE CALI - PIMU</p>	<p>CONTENIDO: Dimensión de Aceras en Centro Histórico Barrio El Calvario</p> <p>FUENTES: D.A.P.M.</p>	<p>ESCALA: 1:2.000</p> <p>FECHA: Julio - 2017</p> <p>NÚMERO PLANO: PL 25 - F1</p> <div style="display: flex; justify-content: space-around; align-items: center;">   </div> <p><small>ALCALDÍA DE SANTIAGO DE CALI DEPARTAMENTO ADMINISTRATIVO DE PLANEACIÓN</small></p> <p><small>SISTEMAS DE TRANSPORTE - SEGURIDAD - ACCESIBILIDAD</small></p>
---	--	---	--